

Odbor územního plánování a regionálního rozvoje
Oddělení územního plánováníAdresa pracoviště:
Pardubická 67
537 16 ChrudimSweco Hydroprojekt a.s.
Táborská 31
140 16 Praha 4

Č. j.: CR 091354/2023 ÚPR/HK
Spis. Zn.: /DOP2023_0172
Váš dopis ze dne: 15. 11. 2023
Spis. a skart. znak a lhůta: 326.3 V/5
Počet listů: 3
Počet příloh: 0

Vyřizuje: Ing. Hana Kovandová
Tel: 469 657 474
E-mail: hana.kovandova@chrudim-city.cz

V Chrudimi dne: 29. 11. 2023

ZÁVAZNÉ STANOVISKO ORGÁNU ÚZEMNÍHO PLÁNOVÁNÍ

Městský úřad Chrudim, odbor územního plánování a regionálního rozvoje, oddělení územního plánování jako orgán územního plánování příslušný podle § 6 odst. 1 písm. e) zákona č. 183/2006 Sb., o územním plánování a stavebním řádu (stavební zákon), ve znění pozdějších předpisů, posoudil záměr podle § 96b odst. 1 stavebního zákona a shledal, že vyvolává změnu v území. Přezkoumal podle § 96b odst. 3 stavebního zákona z hlediska souladu s politikou územního rozvoje, s územně plánovací dokumentací a z hlediska uplatňování cílů a úkolů územního plánování záměr

Modernizace silnice II/355 Chrast – Hrochův Týnec (okružní křižovatka),

který se týká modernizace úseku silnice II/355 v délce 7,66 km spočívající v modernizaci konstrukčních a asfaltobetonových vrstev vozovky se sjednocením na kategorií šířku S 7,5 s rozšířením ve směrových obloucích. V extravilánu a intravilánu obcí je vozovka modernizována na základě provedených průzkumných a diagnostických prací s upnutím vozovky mezi silniční obruby či nepevněnou krajnicí. Odvodňovací systém komunikace (propustky, uliční vpusti včetně přípojek, odvodňovací příkopy) je rovněž modernizován, případně na základě projednání konceptu projektové dokumentace doplněn a rozšířen. Modernizace silnice je navržena dle TP 170, součástí modernizace silnice je odstranění a ošetření silniční vegetace (dendrologický průzkum), modernizace dopravního značení, dopravně-bezpečnostního zařízení a zádržného systému (zábradlí, směrové sloupky, atd.). Autobusové zálivy a zastávky jsou modernizovány v souladu s požadavky dopravní obslužnosti a vyhlášky č. 398/2009 Sb., o obecných tech. požadavcích zabezpečujících bezbariérové užívání staveb. V intravilánu obcí je aplikována obrusná vrstva vozovky modifikována pojivem z pryžového granulátu z důvodu snížení hladiny hluku z dopravy. Jsou realizovány modernizací silnice vyvolané přeložky inženýrských sítí, i těch, které budou známy po projednání konceptu projektové dokumentace se správci inženýrských sítí. Záměr se nachází na **pozemcích p. č. 135/8, 187/1, 187/3, 187/4, 192/5, 192/8, 192/12, 1026/1, 1026/38, 1037/8, 1037/13, 1037/15, 1037/16, 1037/18, 1037/19, 1037/20, 1037/22, 1098/3, 1106, 1107/3, 1665, 1669, 1670, 1672, 1674, 1675/1, 1675/2, 1676/1, 1676/2, 1677, 1678, 1679, 1680/1, 1680/2, 1681, 1700, 1713, 1714, 1715, 1717, 1720, 1725, 1726, 1727, 1728, 1810, 1871, 1873/1, 1873/2, 1958, 1959, 1961/1, 1961/2, 1962, 1963 v k. ú. Hrochův Týnec, p. č. st. 166/1, st. 169/1,**

st. 169/2, 180/1, 180/4, 181/2, 181/3, 182/9, 182/11, 182/18, 196/1, 198/5, 199/1, 201/3, 203, st. 245, 378, 379, 392/1, 392/2, 395/14, 406/3, 455/7, 455/8, 462/4, 471/1, 471/4, 471/12, 471/13, 505/15, 516/5, 516/6, 516/7, 517/10, 517/11, 517/12, 517/13, 517/14, 517/15, 517/16, 517/17, 517/22, 517/23, 517/28, 517/37, 517/38, 518/2, 518/7, 518/8, 518/9, 518/34, 1504/5, 1504/8, 1504/11, 1515/2, 1517/3, 1532, 1538/1, 1538/2, 1538/3, 1538/4, 1538/6, 1539/1, 1539/2, 1539/3, 1546/1, 1548, 1715 v k. ú. Rosice u Chrastí, p. č. st. 1/15, st. 7, st. 17, 20, st. 25/1, 38, 39, 40, 41/1, 44/1, 44/7, st. 103, 251/1, 251/4, 266/1, 266/2, 266/3, 268/1, 268/2, 269/1, 269/2, 269/14, 269/16, 269/17, 269/19, 269/20, 269/21, 269/24, 271/2, 274, 275/1, 275/30, 275/31, 275/32, 275/33, 275/34, 275/35, 275/36, 275/37, 275/38, 275/39, 275/53, 275/54, 275/55, 275/56, 275/58, 275/59, 275/63, 275/67, 275/68, 275/71, 279/17, 399/2, 401/1, 401/2, 402, 403, 404, 405/1, 405/2, 408, 410/1, 410/2, 411/1, 411/2, 412/1, 412/2, 422/1, 422/2, 422/3, 422/4, 433, 434/1, 434/2, 435/1, 435/2, 436, 437, 438, 439, 440/1, 440/2, 441/1, 441/2, 442, 445/2, 445/3, 452, 455, 465, 466, 467, 468/1, 468/2, 468/3, 468/4, 468/5, 468/6, 468/7, 468/8, 471, 474, 477, 478, 480, 482, 494, 500/1 v k. ú. Přestavlky u Chrudimi, p. č. st. 546/, st. 546/2, 844/17, 846/1, 890/39, 904/1, 904/5, 904/6, 904/7, 904/8, 904/10, 904/16, 904/25, 905/1, 905/2, 905/3, 905/4, 905/5, 905/6, 905/7, 906/1, 907/2, 909/8, 909/9, 909/10, 909/23, 909/25, 909/33, 910, 992/1, 992/7, 992/8, 992/22, 992/36, 992/54, 992/55, 992/57, 992/58, 994/1, 1035/1, 1035/2, 1036, 1037/1, 1058/6, 1058/7, 1058/8, 1150/1, 1150/2 v k. ú. Chrast a p. č. 143, 195, 196/2, 197/1, 197/5, 198, 199, 200/1, 200/2, 201, 202/1, 202/2, 203, 204, 205, 206, 207/2, 208, 209/2, 209/3, 210/1, 210/2, 210/3, 211/1, 211/2, 212, 213, 394, 395, 400/1, 400/2, 402 v k. ú. Zájedec.

Záměr je přípustný.

Platnost závazného stanoviska:

Závazné stanovisko platí 2 roky ode dne vydání.

Odůvodnění:

Městský úřad Chrudim, odbor územního plánování a regionálního rozvoje, oddělení územního plánování, obdržel dne 20. 11. 2023 od zástupce investora, firmy Sweco Hydroprojekt a.s., Tábořská 31, 140 16 Praha 4, žádost o vydání závazného stanoviska k záměru Modernizace silnice II/355 Chrast – Hrochův Týnec (okružní křižovatka). Investorem je Pardubický kraj, Komenského náměstí 125, 530 02 Pardubice I - Staré Město.

K žádosti o vydání závazného stanoviska byly doloženy tyto podklady:

- Komplettní projektová dokumentace pro vydání rozhodnutí o umístění stavby zpracovaná Ing. Evou Göpfertovou z firmy Sweco Hydroprojekt a.s., Tábořská 31, 140 16 Praha 4 ze září 2023 obsahující průvodní zprávu, souhrnnou technickou zprávu a výkresovou část dokumentace.

Kromě podkladů předložených žadatelem vycházel orgán územního plánování z:

- Politiky územního rozvoje České republiky, v úplném znění ve znění Aktualizace č. 6 (dále jen PÚR),
- Zásad územního rozvoje Pardubického kraje ve znění aktualizace č. 3 účinné ode dne 12. 9. 2020 (dále jen ZÚR),
- Územního plánu Hrochův Týnec v úplném znění po vydání změny č. 4 ÚP, účinné ode dne 24. 9. 2022 (dále jen ÚP),
- Územního plánu Rosice v úplném znění po vydání změny č. 2 ÚP, která nabyla účinnosti dne 20. 5. 2020 (dále jen ÚP),
- Územního plánu Přestavlky u Chrudimi, který nabyl účinnosti dne 19. 3. 2016,
- Územního plánu Zájedec, který nabyl účinnosti 12. 6. 2023,

- Územního plánu Chrast v úplném znění po vydání změny č. 1 účinné ode dne 9. 10. 2019 (dále jen ÚP).

Odbor územního plánování a regionálního rozvoje Městského úřadu Chrudim, oddělení územního plánování jako orgán územního plánování posoudil podle § 96b odst. 1 stavebního zákona záměr a shledal, že vyvolává změnu v území, neboť dochází ke změně současné komunikace v místech jejího rozšíření. Přezkoumal záměr podle § 96b odst. 3 stavebního zákona, zda je přípustný z hlediska souladu s Politikou územního rozvoje a územně plánovací dokumentací a z hlediska uplatňování cílů a úkolů územního plánování či nikoliv.

Orgán územního plánování přezkoumal soulad záměru s politikou územního rozvoje. Platná Politika územního rozvoje ČR záměr v jím dotčeném území neřeší, záměr se věcí řešených Politikou územního rozvoje ČR nedotýká.

Orgán územního plánování přezkoumal soulad záměru se zásadami územního rozvoje. Záměr je se ZÚR v souladu, žádný záměr nadmístního významu se řešeného území nedotýká.

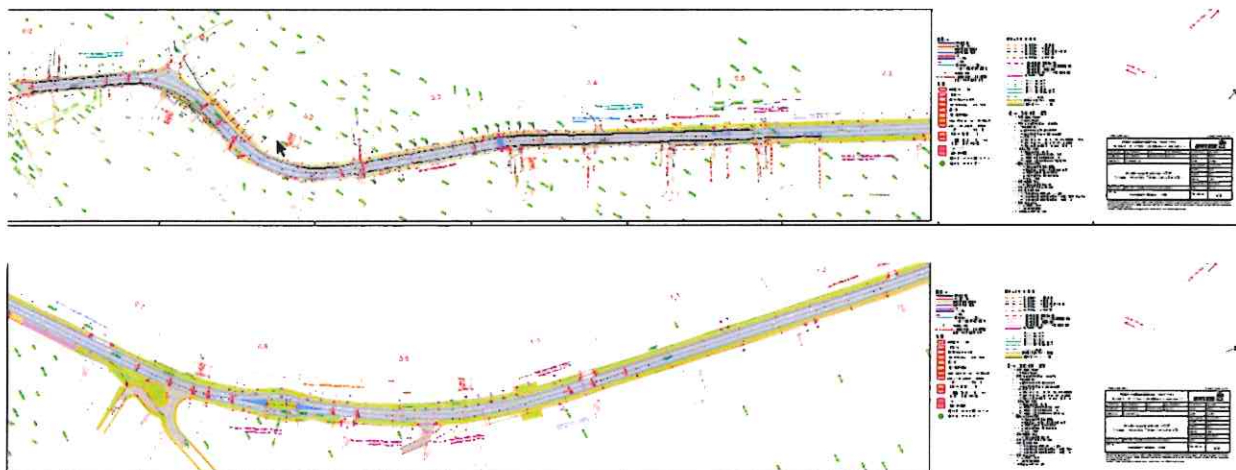
Orgán územního plánování posoudil soulad záměru s územními plány. Záměr je s nimi v souladu, neboť všechna funkční využití umožňují realizaci dopravní infrastruktury.

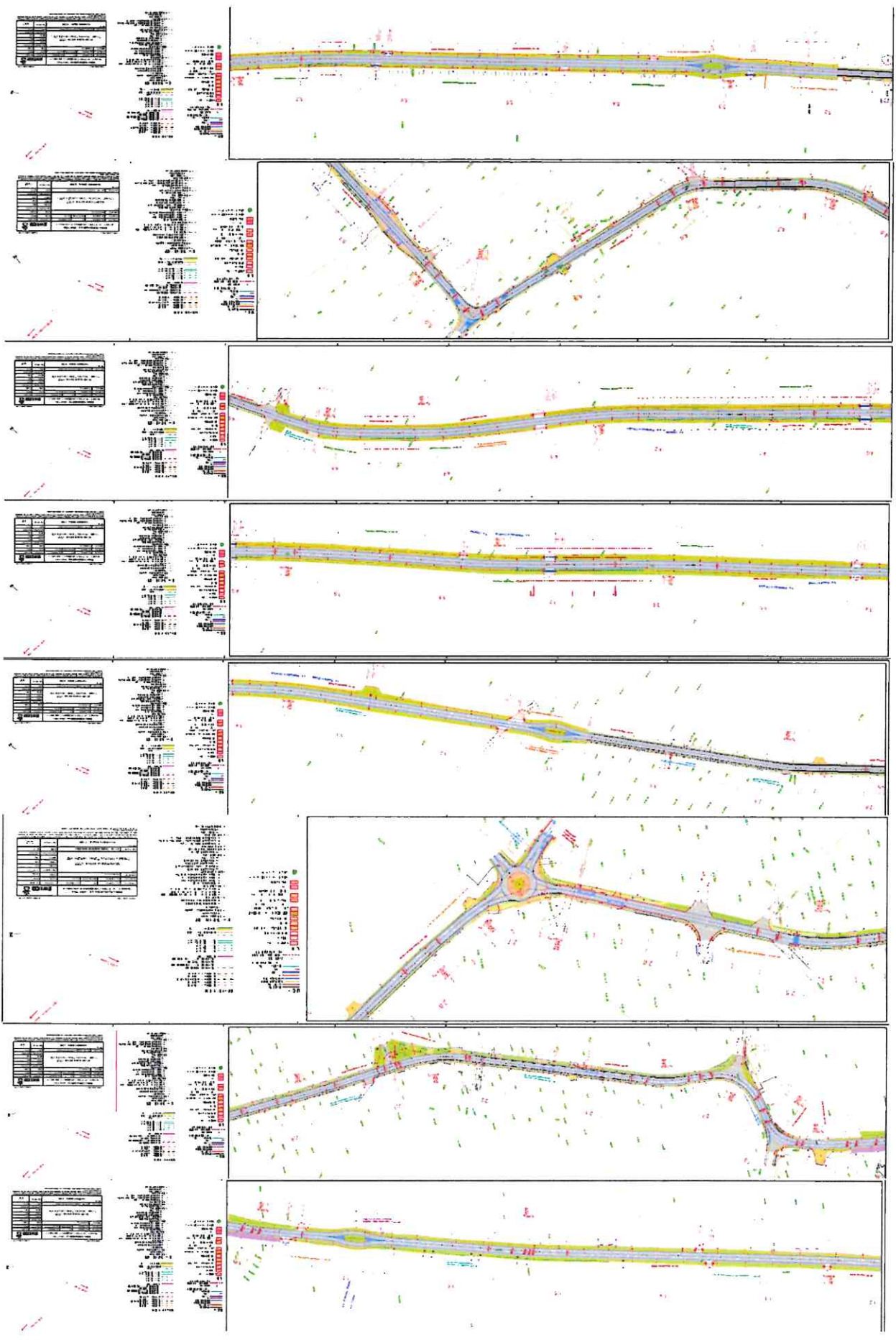
Orgán územního plánování posoudil soulad navrhovaného záměru z hlediska uplatňování cílů a úkolů územního plánování stanovených v § 18 a 19 stavebního zákona. Záměr není v rozporu s urbanistickou koncepcí stanovenou územními plány a je tedy v souladu s cíli a úkoly územního plánování.


Platnost závazného stanoviska lze prodloužit, pokud se nezměnily podmínky v území.

Závazné stanovisko nepozbývá platnosti:

- a) bylo-li na základě žádosti podané v době jeho platnosti vydáno územní rozhodnutí, společné povolení nebo jiné obdobné rozhodnutí podle jiného zákona a toto rozhodnutí nabylo právní moci,
- b) byla-li na základě návrhu veřejnoprávní smlouvy nahrazující územní rozhodnutí nebo společné povolení podaného v době jeho platnosti uzavřena veřejnoprávní smlouva a tato veřejnoprávní smlouva nabyla účinnosti, nebo
- c) nabyli-li právních účinků územní souhlas nebo společný územní souhlas a souhlas s provedením ohlášeného stavebního záměru vydaný k oznámení stavebního záměru učiněného v době platnosti závazného stanoviska.







Ing. Hana Luptáková
vedoucí Odboru územního plánování a reg. rozvoje

v z. Ing. Alena Stará, vedoucí odd. úz. plánování

MĚSTSKÝ ÚŘAD
Chrudim
oddělení územního plánování

